

HOTĂRÂRE NR.8

Privitor la însușirea variantei finale a proiectului de stema a comunei Prundeni

Consiliul Local Prundeni, județul Valcea, întrunit în ședința ordinară din data de 31.01.2013, la care participă un număr de 13 consilieri din totalul de 13 consilieri în funcție;

Văzând că prin Hotărârea Consiliului Local nr. 1 din 31.01.2013, domnul Calin Ionut Gabriel a fost ales președinte de ședință:

Văzând raportul de specialitate prezentat de domnul Magadan Ion, secretarul comunei Prundeni, din care rezultă necesitatea însușirii de către Consiliul local a variantei finale a proiectului de stema a comunei Prundeni și avizul comisiei de specialitate al Consiliului Local Prundeni, județul Valcea ;

Văzând și procesul-verbal nr.10.486 din care rezultă că s-a îndeplinit procedura dezbaterii și consultării cetățenilor privind afișarea celor trei variante la sediul Consiliului Local, afișare care a avut loc în data de 28.12.2012

Ținând cont de raportul de avizare sub aspectul legalității asupra proiectului de hotărâre, întocmit de secretarul localității;

Ținând cont și de prevederile art. 1, alin. 3-5 și ale art. 2 din H. G. nr. 25/2003 privind stabilirea metodologiei de elaborare, reproducere și folosire a stemelor județelor, municipiilor, orașelor și comunelor;

În temeiul prevederilor art. 45, alin. 1 din legea 215/2001 privind administrația publică locală, republicată, cu modificările ulterioare, cu un număr de 13 voturi "pentru", emite următoarea:

HOTARARE

Art. 1. Consiliul local al comunei Prundeni, județul Valcea, își însușește proiectul stemei comunei Prundeni, varianta 3, conform anexei nr.1 care face parte integrantă din prezenta hotărâre.

Art. 2. Se aproba descrierea și semnificația elementelor însumate ale proiectului stemei comunei Prundeni, conform anexei nr.2 care face parte integrantă din prezenta hotărâre.


Art. 3. În termen de 10 zile de la adoptarea prezentei hotărâri, dl Ion Horascu, primarul comunei, va înainta Comisiei de Heraldică a județului Valcea, constituită în baza prevederilor art. 3 din H. G. nr. 25/2003, propunerea de stemă însușită potrivit prevederilor art. 1 din prezenta hotărâre, în vederea analizării acesteia din punct de vedere al științei și artei heraldice, al tradițiilor istorice locale, precum și al realităților social-culturale specifice comunei Prundeni.

Art. 4 Secretarul comunei va înainta prezenta hotărâre Instituției Prefectului județului Valcea.

PREȘEDINTE DE ȘEDINȚĂ
CALIN IONUT GABRIEL

Prundeni 31.01.2013


CONTRASEMNEAZA
SECRETAR
ION MAGADAN



Presedinte de sedinta
Calin Ionut Gabriel



Contrasemneaza,
Secretar,
Magadan



CONSILIUL LOCAL AL
COMUNEI PRUNDENI
JUDETUL VALCEA

**DESCRIEREA SI SEMNIFICATIA ELEMENTELOR ÎNSUMATE STEMEEI
COMUNEI PRUNDENI, JUDETUL VÂLCEA**

DESCRIEREA STEMEEI:


Stema comunei Prundeni se compune, conform anexei nr. 1, dintr-un scut triunghiular, cu marginile rotunjite, albastru, tăiat de un brâu undat de argint, având în partea superioară, trei ciorchini de struguri cu câte două frunze, totul de aur, iar în partea inferioară, o ramură de salcâm cu frunze si flori de acelasi metal. Scutul este timbrat de o coroană murală de argint, cu un turn crenelat.

SEMNIFICAȚIA ELEMENTELOR ÎNSUMATE:

Brâul undat face referire la râul Olt pe marginea căruia este asezată localitatea. Cei trei ciorchini de struguri reprezintă una dintre ocupatiile locuitorilor, viticultura, iar numărul lor indică numărul satelor care alcătuiesc comuna. Floarea de salcâm face parte din flora caracteristică zonei. Coroana murală, cu un turn crenelat, semnifică faptul că localitatea are rangul de comună.

PRESEDINTE DE SEDINTĂ

CĂLIN IONUȚ GABRIEL



CONTRASEMNEAZĂ

SECRETAR

ION MAGADAN

MEMORIU JUSTIFICATIV

privind stema comunei Prundeni, județul Vâlcea

I. DATE DESPRE LOCALITATE

Istoricul localității Prundeni

Comuna Prundeni este atestată documentar în anul 1506. Ioan Radu Mircea în lucrarea "Un neam de olteni, boierii Drăgoiești" din moșneni băștinași din Drăgoiești au ajuns boieri la curțile domnitorilor. Mai târziu s-au înrudit cu Pătrașcu cel Bun. În dregătoriile ocupate au posibilitatea să cumpere moșii și astfel, la 12 aprilie 1506, cumpără de la un oarecare Paul Voinigești (sat dispărut) și moșia Prundul. Ioan Radu Mircea arată că "Prundul" nu era altul decât "Prundenii de la nord de Drăgășani pe Olt". Perioada anilor 1510-1590 era cunoscută ca fiind o perioadă controversată, o adevărată anarhie feudală a acestor ani. Boierii domnilor ce-și pierdeau tronul erau nevoiți să fugă în lipsa lor proprietățile le-au fost luate de Buzești sub pretextul de rude apropiate. Cei ce scăpau cu viață, cum au fost Radu și Stan Drăgoiescu, își redobândeau moșiile și încep a le dona unor mănăstiri. Astfel, Mănăstirea Cornetul, ce deținea multe moșii ale Drăgoieștilor rămasă fără călugări, a închinat moșiile și averile sale Episcopiei de Râmnic, lucru ce s-a întâmplat și cu moșia Prundul. La 1515-1516, popa Frâncul și fii săi cumpără pentru Mănăstirea Surpatele mai multe moșii printre, care și moșia Prundul. Fiul marelui logofăt Tudor este ucis în 1539 de Radu Paisie, dar rămân la curte fiii acestuia, Pârveu și Vlad, cu gândul de a-l răsturna pe Radu, lucru pe care-l și fac. Acesta fuge la turci, dar vine cu ajutor și izgonesc noul domn, iar frații lui fug în Bulgaria. Averile lor sunt confiscate de turci, dar domnul le răscumpără cu 785.000 aspri și o parte din moșii sunt date marelui Dearică. Într-un document din secolul al XVI-lea, se arată că Fârtat vornicul, ginerele lui Manea Negru cumpără Prundul și Calmetu (este vorba de satele Prundeni și Călina), de la jupânița Stroiăș. În 1569, satele-Prundul și Călinetul devin proprietatea jupâniței Vlădaia. Satele mai apar atestate în anii 1578 și 1584. Documentele din acești ani sunt acte de vânzare și cumpărare, respectiv întăriri de proprietăți. În anul 1587, Mihnea Turcitul întărește lui Mareș și fraților lui Manea, Stanciu și Iuga ocine în Zăvideni și Călina, nume pe care le poartă și azi, iar în 1598, Mihail Voievod confirmă actul de proprietate al lui Mareș arătându-se că această ocină (ocina de la Călina) a fost a lui Zlate care a vândut-o lui Iuga, vornicul Iuga a lăsat totul moștenire fiului său Vlad, care a vândut-o lui Mareș. Luptele dintre domnitori continuă până în 1619. Familia lui Deatco din neamul Craioveștilor cade în rumânie, fiind eliberați de Matei Basarab în 1645-1646.

Profesorul N. Ionașcu arată în Documentele Schitului Șerbănești din Arhivele oltene nr.97, pag. 395, ca se vorbește despre satul Prundeni. Într-un document de la Matei Basarab din anii 1645-1646 se confirmă eliberarea de rumanie a lui "Deatco ot Prundeni". Urmele comunei Prundeni mai apar într-un zăpis al lui Matei Basarab din anii 1639-1640 prin care eliberează din închisoarea de la Slăvitești pe un rumân din Prundeni. La 4 septembrie 1643, 24 de boieri au scris un răvaș domnului prin care cereau să hotarască asupra moșiilor ce vor fi date mănăstirii Arnota. Printre aceștia se numără și Dragomir postelnic, prundeanel din Prundeni.

Arhivele romane nr. 717, f. 137-144, păstrează cartografia mănăstirii Arnota de la 1829 cu privire la moșii și venituri. Aceasta posedă doua vii la Drăgășani, una la Sutești și alta la Prundeni, unde se mai păstrează și azi la înălțimea de 500 m, un platou căruia locuitorii îi zic "La Arnota". În 1921, o parte din acesta s-a prăbușit și a dat naștere unui teren prăpăstios.

O lucrare care ne dezvăluie de fapt și de unde vine numele comunei noastre este aceea a prof. dr. Ion Popescu Cilieni, din Craiova "Biserici. Târguri și sate". La sfârșitul acestei lucrări este atașată o hartă a județului Vâlcea întocmită în scopuri administrative de un oarecare Frederich Schwartz, căpitan în armata austriacă. Se știe că, în 1720, Oltenia se află sub dominație austriacă și autoritățile aveau nevoie de o situație exactă pentru o bună exploatare. Harta are însemnate toate satele și comunele județului de la acea dată. Satul Prundeni este așezat chiar pe marginea râului Olt,

în aceeași linie cu satele Aurești și Scaioși din zilele noastre. Satele Tătăroaia, Zăvideni, Călina erau așezate la poalele și pe văile dealurilor din apropiere. La 1720, Oltul avea în dreptul comunei două ramificații ce cuprindeau între ele un ostrov. Prima ramificație pornea de la Zăvideni, trecea "Balta lui Stochin", mergea pe sub izlaz și ieșea la Călina la Gârla Cojoacă, iar a doua la Est spre județul Olt. "Balta lui Stochin" își are numele de la fostul proprietar N. Stochină, iar pe deal avea o proprietate pământ "în deal la Stochin". Faptul că satul Prund (azi Prundeni) a fost așezat între cele două ramificații pe prund, satul s-a numit Prund, și ulterior Prundeni. Umele satului Călina are la bază numele fructului călinet fructul călinului (arbust sălbatic cu flori albe și fructe roșii), Călinet - nefiind altceva decât un crâng de călin.

Prezentare geografică:

Pe șoseaua națională nr. 64 care leagă localitățile Piatra Olt, un important nod de cale ferată și Râmnicu Vâlcea, reședința județului Vâlcea, aproape paralel cu Valea Oltului, se desfășoară o adevărată salbă de localități rurale. Printre acestea se află și comuna Prundeni, dăinuind pe aceste locuri cu sute de ani în urmă. Din punct de vedere administrativ aparține județului Vâlcea. Comuna Prundeni este alcătuită din trei sate: Călina, Prundeni și Zăvideni. Până în 1968, când a avut loc noua împărțire administrativă revenindu-se la tradiționalele județe, comune și sate; satele Călina și Zăvideni erau comune de sine-stătătoare, aparținând raionului Drăgășani, regiunea Argeș.

Comuna Prundeni are o suprafață de 42 kmp, din care: satul Călina 21 kmp; satul Prundeni 14 kmp; satul Zăvideni 7 kmp.

Comuna Prundeni se învecinează la sud cu orașul Drăgășani la o distanță de 10 km; la vest, cu comuna Sutești, satele Mitrofani și Verdea; la nord, cu comuna Orlești; iar la est, cu comuna Câmpu Mare. Hotarul la vest îl formează râul Verdea, care se varsă în Pesceana, afluent al Oltului. Între comunele Prundeni și Orlești nu există un hotar natural, limita formând-o satul Silea. În partea de est, hotarul cu comuna Câmpu Mare îl formează Valea Oltului. Localitatea este situată la o distanță de circa 40-45km de centre urbane importante ale județului: Rm. Vâlcea, Horezu și Bălcești. Din punct de vedere geografic, teritoriul comunei Prundeni se află în cadrul Podișului Getic (treapta podișului piemontan), în subdiviziunea Platformei Oltețului. Numeroasele schimbări economice sociale-politice, petrecute în decursul timpului au influențat evoluția așezărilor rurale din Piemontul Getic atât sub raportul numărului și mărimii, cât și al fizionomiei și caracterului funcțional. Ca repartitie teritorială, așezările au căutat în general cursul râurilor, datorită avantajelor pe care le oferă: apa potabilă, posibilități lesnicioase de circulație. Valea Oltului cu terase largi, a permis instalarea a numeroase sate și orașe și a două importante artere de circulație: șoseaua națională și calea ferată. Comuna Prundeni e stabilită pe cele două terase ale Oltului. Localizarea actuală a satelor nu diferă contrastant de cea din ultimele secole. Unele modificări mai importante s-au produs în timpul Regulamentului Organic și în urma reformei agrare din 1864, când multe sate au fost "scoase la linie", coborând: astfel de pe dealuri pe drumurile de vale, dar nu la distanțe prea mari de unde au fost. Comuna Prundeni a fost situată până în 1864 la nivelul actualei biserici din satul Dăiești, biserică construită în anul 1821.

Așezările omenești din Piemontul Getic s-au situat în general, în zonele de contact dintre forme de relief diferite. Dealurile piemontane, cu altitudini mai joase de 400 metri, cu spinări mai largi și ușor ondulate sunt bine populate. În lungul râurilor, în zonele de confluență sau în cele de obârșie, satele s-au dezvoltat pe podul și pe fruntea teraselor cu nivele superioare, așa cum este cazul mării majorității a satelor.

Comuna Prundeni intră în categoria așezărilor de contact între terase și versanți. Acestea sunt așezate de obicei pe podul ultimei terase și parțial pe versanți.

Satele ce compun comuna au vetre mari, cu structuri răsfirate, cu tendințe de adunare și cu forme de poligoane neregulate. Satele reprezintă numeroase dispersări pe versanți, fără să aibă o formă lineară tipică, numai satul Călina având o astfel de formă. În funcție de ocupațiile locuitorilor, comuna Prundeni se încadrează între puținele așezări viticole ale Piemontului Getic. Ca și alte așezări din această categorie, comuna se caracterizează printr-un număr mare de locuitori (4670) și o stare economică bună.

Comuna Prundeni are o așezare favorabilă sub toate aspectele. Legătura dintre comune se face ușor, mai greu cu satele Mitrofani și Verdea, cu trecerea peste culmile dealurilor. Satele ce compun comuna sunt legate între ele, delimitarea făcându-se prin indicatoare ce arată trecerea dintr-

un sat în altul. Cel mai apropiat oraș de comună este Drăgășani, devenit municipiu, de unde populația comunei se aprovizionează cu ceea ce lipsește de la unitățile comerciale din comună. Distanța din centrul comunei la Drăgășani este de 9 km, iar din satul Călina de numai 5 km.

Vegetația naturală se încadrează în două mari unități vegetale: forestieră - cu dealuri acoperite cu păduri de salcăm, stejar, ulm, tei, plop, anini și garniță; lunca Oltului cu vegetație specifică, predominând speciile lemnoase de esență moale – salcia, răchita, aninul; subarboretul este alcătuit din alun, sânger, lemn câinesc, măceș, lianele, mur negru, cel mai des întâlnite sunt carpenul și vița de vie sălbatică. Vegetația pădurilor este alcătuită în mare majoritate din plante cu ciclu foarte scurt (ghiocelul, toporașii, pastiță, etc.); alte plante sunt: feriga, cucuta, laptele cucului, cimbru, fragul, căpșunul sălbatic etc.

Fauna comunei Prundeni este bogată și caracteristică zonelor de deal. Dintre mamiferele cele mai răspândite sunt: vulpea, porcul, căprioare, iepurele, etc. .

II. DESCRIEREA SI SEMNIFICATIA ELEMENTELOR ÎNSUMATE STEMELI COMUNEI PRUNDENI, JUDEȚUL VÂLCEA

DESCRIEREA STEMELI:

Stema comunei Prundeni se compune, conform anexei nr. 1, dintr-un scut triunghiular, cu marginile rotunjite, albastru, tăiat de un brâu undat de argint, având în partea superioară, trei ciorchini de struguri cu câte două frunze, totul de aur, iar în partea inferioară, o ramură de salcâm cu frunze și flori de același metal. Scutul este timbrat de o coroană murală de argint, cu un turn crenelat.

SEMNIFICAȚIA ELEMENTELOR ÎNSUMATE:

Brâuul undat face referire la râul Olt pe marginea căruia este așezată localitatea. Cei trei ciorchini de struguri reprezintă una dintre ocupațiile locuitorilor, viticultura, iar numărul lor indică numărul satelor care alcătuiesc comuna. Floarea de salcâm face parte din flora caracteristică zonei. Coroana murală, cu un turn crenelat, semnifică faptul că localitatea are rangul de comună.

**INSTITUȚIA PREFECTULUI
JUDEȚUL VÂLCEA
PREFECT,**

MIRCEA NADOLU

**CONSILIUL JUDEȚEAN
VÂLCEA
PREȘEDINTE,**

ION CÎLEA